PDF Complete
Your complimentary use period has ended. Thank you for using PDF Complete.
Click Here to upgrade to Unlimited Pages and Expanded Features

SEGNI CONVENZIONALI TOPOGRAFICI

AUTOSTRADA

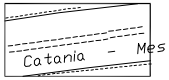

STRADA PRINCIPALE

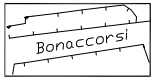

STRADA SECONDARIA

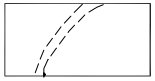

MARCIAPIEDI – AIUOLA

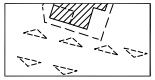

PONTE

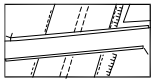

MURETTO

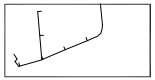

MURETTI A SECCO

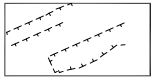

MURO DI SOSTEGNO

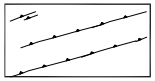

CAPANNO – BARACCA

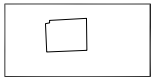

EDIFICI IN COSTRUZIONE

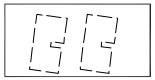

CORPO DI FABBRICA RESIDENZIALE

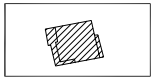

CORPO DI FABBRICA INDUSTRIALE

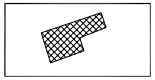

TETTOIA

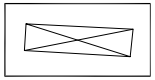

CAVA

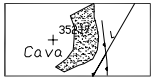

SCARPATA NATURALE (CIGLIO E PIEDE)

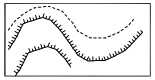

CURVA DI LIVELLO ORDINARIA DIRETTRICE

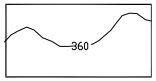

CURVA DI LIVELLO ORDINARIA INTERMEDIA

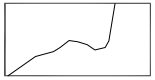

PUNTO ALTIMETRICO QUOTATO S.L.M.

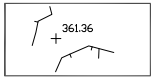

PARTICELLE CATASTALI E LIMITI DEI FOGLI DI MAPPA

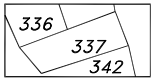

ACQUEDOTTO IN SUPERFICIE

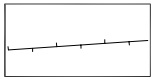

LINEA ELETTRICA

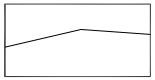

INDICAZIONI DI CARATTERE GENERALE

LIMITE DEL TERRITORIO COMUNALE

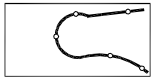

M – EDIFICIO DI VALORE MONUMENTALE

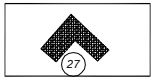

S.A. – EMERGENZE STORICO–ARCHITETTONICHE

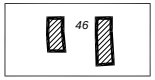

VIABILITA' URBANA

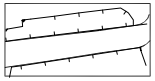

VIABILITA' DI INTERESSE STORICO–AMBIENTALE

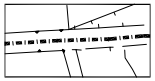

SEZIONE TIPO DELLA SEDE STRADALE

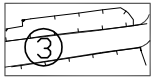

DELIMITAZIONE DI DESTINAZIONE FUNZIONALE

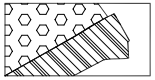

ALLINEAMENTO STRADALE

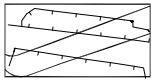

ATTRAVERSAMENTO PEDONALE AEREO

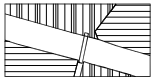

CORPO DI FABBRICA DA DEMOLIRE

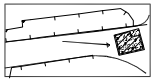

DELIMITAZIONE AREA DI PRESCRIZIONI ESECUTIVE

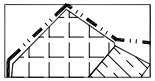

DELIMITAZIONI DEI PIANI DI LOTTIZZAZIONE

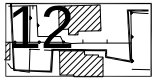

DELIMITAZIONE LOTTIZZAZIONI ABUSIVE
(TAVOLE 7.a / b / c / d)



DELIMITAZIONE LOTTIZZAZIONI ABUSIVE
(TAVOLE 10.a / b / c / d)

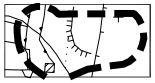

POZZO

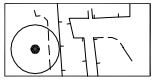

LINEA DI FAGLIA

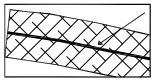

AREE DI RICOVERO PER L'ALLOGGIAMENTO DI TENDOPOLI PER L'AMMORTAMENTO DI FORZE E RISORSE

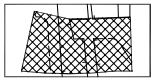

ZONA BIANCA art.9 D.P.R. 380/01



DESTINAZIONE D'USO DELLE AREE

A – AREE DI INTERESSE STORICO–AMBIENTALE	▨
B.1 – AREE RESIDENZIALI DI COMPLETAMENTO	▨
B.2 – AREE RESIDENZIALI DI COMPLETAMENTO	▨
C.1 – AREE RESIDENZIALI DI ESPANSIONE	▨
C.2 – AREE RESIDENZIALI DI ESPANSIONE	▨
C.3 – AREE RESIDENZIALI DI ESPANSIONE	▨
C.4 – AREE RESIDENZIALI DI ESPANSIONE	▨
C.R. – AREE RESIDENZIALI DI RIORDINO EDILIZIO	▨
E.P. – AREE RESIDENZIALI PER EDILIZIA PUBBLICA E SOVVENZIONATA	▨ 366.65
E.P. /Var– AREE RESIDENZIALI PER EDILIZIA PUBBLICA E SOVVENZIONATA–D.D.G. n.950 del 17/09/2009	▨ 366.65
E.P./Var/bis – AREE RESIDENZIALI PER EDILIZIA PUBBLICA E SOVVENZIONATA–D.D.G. n.950 del 17/09/2009	▨ 366.65
D.1–AREE PER INSEDIAMENTI PRODUTTIVI	▨
D.2–AREE PER INSEDIAMENTI PRODUTTIVI	▨
G.1–AREE PER INSEDIAMENTI COMMERCIALI	▨
G.2–AREE PER INSEDIAMENTI COMMERCIALI	▨
T.1–AREE TURISTICO–ALBERGHIERE	▨
T.2–AREE TURISTICO–ALBERGHIERE	▨
A.S.–AREE PER ATTREZZATURE DELL'ISTRUZIONE	▨
A.C.–AREE PER ATTREZZATURE DI INTERESSE COMUNE	▨
P. – AREE PER PARCHEGGI	▨
A.B. – AREE CON CARATTERISTICHE BOSCHIVE	▨
V.A. – AREE DI VERDE ATTREZZATO	▨
V.U. – PARCO SUBURBANO	▨

V.S. – AREE DI VERDE PER ARREDO URBANO O STRADALE	▨
V.P. – AREE DI VERDE PRIVATO	▨
R.C. – AREE DI RISPETTO CIMITERIALE	▨
R.F. – AREE DI RISPETTO SULLA LINEA DI FAGLIA	▨
R.V. – AREE DI RISPETTO VIE DI COMUNICAZIONE	▨
R.B. – DELIMITAZIONE AREE DI RISPETTO BOSCHI	▨
I.T. – ZONA DI TUTELA ASSOLUTA DELLE RISORSE IDRICHE	▨
I.R. – DELIMITAZIONE ZONA DI RISPETTO RISORSE IDRICHE	▨
I.P. – DELIMITAZIONE ZONA DI PROTEZIONE DELLE RISORSE IDRICHE	▨
E – AREE PER ATTIVITA' AGRICOLE	▨
C.C. – AREE CIMITERIALI	▨

SIMBOLI FUNZIONALI

SCUOLA MATERNA – ASILO	Ⓐ
SCUOLA ELEMENTARE	Ⓔ
SCUOLA MEDIA	Ⓜ
SCUOLA MEDIA SUPERIORE	Ⓢ
UFFICIO PUBBLICO	◓
ATTREZZATURA POLIVALENTE URBANA	◈
ATTREZZATURA CULTURALE E SOCIALE	⋈
ATTREZZATURE ED IMPIANTI SPORTIVI	⚑
ATTREZZATURA RELIGIOSA	⊕
ATTREZZATURA SANITARIA	✚

ATTREZZATURA ASSISTENZIALE	ǂ
STAZIONE/RIMESSA/CAPOLINEA MEZZI DI TRASPORTO COMUNALI/INTERCOMUNALI	▲
ATTREZZATURA PER LA PROTEZIONE CIVILE	⊞
CIMITERO	++
DISTRIBUTORE DI CARBURANTI	⛽
IMPIANTI TECNOLOGICI	■
ELIPORTO	Ⓗ
ATTREZZATURE MILITARI ED ASSIMILABILI	⊖
PADIGLIONI ESPOSITIVI PER L'ARTIGIANATO	◈
PIAZZALE ESPOSIZIONE ARTIGIANATO	◒
AREE STOCCAGGIO RIFIUTI	⊖

COMUNE DI SAN GIOVANNI LA PUNTA

piano regolatore generale e piano particolareggiato delle prescrizioni esecutive

CON LE MODIFICHE E LE CORREZIONI DISCENDENTI
DAL D. DIR. DELL'A.R.T.A. n° 498 DEL 22 GIUGNO 2005

progettisti
arch. giuseppe di liberto - arch. vittorio giorgianni - ing. salvatore salemi
collaboratori
arch. robero cassarà - geom. eugenio fassari - arch. alessandra minì
data marzo 1995
aggiornamenti
giugno 2000 - aprile 2003 - ottobre 2003 - febbraio 2004
novembre 2005 - agosto 2006

AGGIORNATO CON LA DELIBERA C.S. N°64/2005,
DELIBERE C.C. N°84/2006, N°5-13-39-62/2011, N°27-51-74/2012,
N°3-19-21-20-25-26-27-28-31-32-33-34-40-41/2013, N°2-4-5-6-49/2014,
DELIBERA DI G.C. N°22-29-31-69-70-106-112-113-117-118-123/2014, N°34/2015
D.D.G. N°225/2010 E RETTIFICA D.D.G. N°315/2010, D.D.G. N°205/2012 E
RETTIFICA D.D.G. N°209/201, D.D.G. N°94/2015
PRESA D'ATTO DELLE AREE BOSCATE AI SENSI DELLA L.R. N° 13/1999
CON DELIBERE C.C. N°37/2014, N°35-38/2016

Visto IL DIRIGENTE SETTORE URBANISTICA

titolo **legenda - 1:2000**

3

Rel. 26.0