



# COMUNE DI S. GIOVANNI LA PUNTA

PROVINCIA DI CATANIA

Studio Agricolo-Forestale del Territorio Comunale  
ai sensi dell'Art. 3 L. R. 15/91  
per la redazione del P.R.G.  
Maggio 2016

CARTA DEI VINCOLI

Allegato: **6**

Tavola: **3**




Scala 1:5000

IL TECNICO:

Prof. Dott. Agr. GIOVANNI TOLDONATO

## LEGENDA

COPERTURA ED USO DEL SUOLO  
GENERANTE VINCOLI

-  SUPERFICI AGRICOLE UTILIZZATE SPECIALIZZATE
-  BOSCO AI SENSI DELLA L.R. 16/96 E S.M.I.  
BOSCO AI SENSI DEL D.Lgs. 227/01
-  FASCIA DI RISPETTO 75 m.
-  FASCIA DI RISPETTO 100 m.

QUADRO DI UNIONE DEI FOGLI

