

**COMUNE DI
S. GIOVANNI LA PUNTA**
PROVINCIA DI CATANIA

Studio Agricolo-Forestale del Territorio Comunale
ai sensi dell'Art. 3 L. R. 15/91
per la redazione del P.R.G.
Maggio 2016

CARTA DI VEGETAZIONE ED USO DEI SUOLI











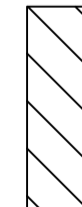




Allegato: **2**

Tavola: **5**

Scala 1:2000

IL TECNICO:
P.R.G. DEL MUN. GIOVANNI TOLONATO

LEGENDA

- COLTURE SPECIALIZZATE**
-  AGRUMETO
 -  COLTURE ORTOFLODICOLE
 -  FRUTTETO
 -  OLIVETO
 -  VIGNETO
 -  EX COLTIVI
 -  INCOLTO
 -  COLTURE ARBOREE CONSOCIATE
 -  AREE ANTROPIZZATE
 -  AREE ANTROPIZZATE - PARCO PRIVATO
 -  BOSCO AI SENSI DELLA L.R. 16/98 E S.M.I.
 -  BOSCO AI SENSI DEL D.Lgs. 227/01
 -  BOSCAGLIA
 -  FASCIA DI RISPETTO 75 m.
 -  FASCIA DI RISPETTO 100 m.