

**COMUNE DI
S. GIOVANNI LA PUNTA**
PROVINCIA DI CATANIA

Studio Agricolo-Forestale del Territorio Comunale
ai sensi dell'Art. 3 L. R. 15/91
per la redazione del P.R.G.
Maggio 2016

CARTA DI VEGETAZIONE ED USO DEI SUOLI







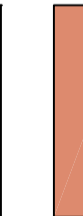


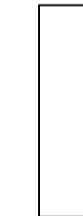




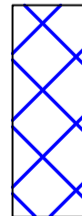
Allegato: **2**

Tavola: **11**

Scala 1:2000

L. TECNICO:
Prof. Dott. Agr. GIOVANNI TOLONOVATO

LEGENDA

	AGRUMETO
	COLTURE ORTOFLORECOLE
	FRUTTETO
	OLIVETO
	VIGNETO
	EX COLTIVI
	INCOLTO
	COLTURE ARBOREE CONSOCIATE
	AREE ANTROPIZZATE
	AREE ANTROPIZZATE - PARCO PRIVATO
	BOSCO AI SENSI DELLA L.R. 16/98 E S.M.L.
	BOSCO AI SENSI DEL D.Lgs. 227/01
	BOSCAGLIA
	FASCIA DI RISPETTO 75 m.
	FASCIA DI RISPETTO 100 m.

COLTURE SPECIALIZZATE