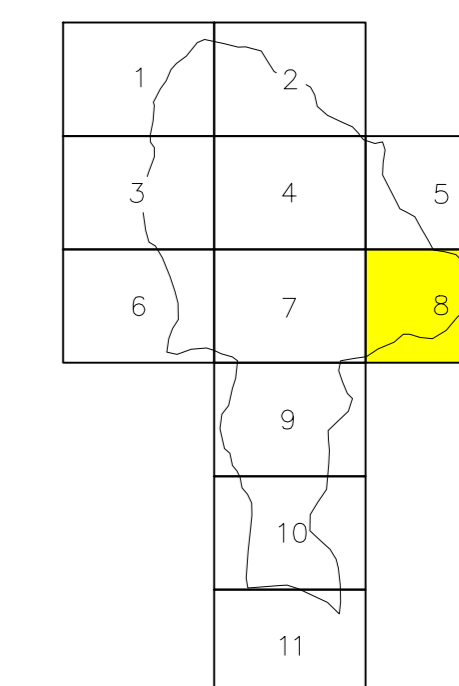



QUADRO DI UNIONE DEI FOGLI



LEGENDA


Forme di versante dovute alla gravità

 Falda detritica

Forme di accumulo dovute al dilavamento


 Depositi superficiali

Forme antropiche


 Muri a secco

 Muri di sostegno








Forme di manifestazioni vulcaniche

 Orlo di scarpata ( residui di fronti di colata )

Forme strutturali

 Orlo di scarpata di faglia

 X<sub>z</sub> Zone di nuova urbanizzazione (la sigla indica la destinazione d'uso)

-  Ar Area risorse residenziali perquisite
-  Dp Nuove aree per gli insediamenti produttivi e commerciali
-  Isp Altezze di interesse collettivo di progetto
-  Sp Altezze scolastiche di progetto
-  Pp Fiancheggi di progetto
-  Tz Nuove aree turistico-alberghiere
-  Vp Aree di verde di tutela, verde attrezzato, verde di arredo urbano di progetto

REGIONE SICILIANA  
CITTA' METROPOLITANA DI CATANIA  
COMUNE DI SAN GIOVANNI LA PUNTA

STUDIO GEOLOGICO TECNICO  
A SUPPORTO DEL NUOVO  
PIANO REGOLATORE GENERALE

**CARTA GEOMORFOLOGICA**  
**Scala 1: 2000**

TAV. 8/11

Elaborato tecnico: GEO\_CRT02\_N08\_30042018

Dott. Geologo Vincenzo Ferrara