



**COMUNE DI
S. GIOVANNI LA PUNTA**
PROVINCIA DI CATANIA

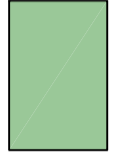



Studio Agricolo-Forestale del Territorio Comunale
ai sensi dell'Art. 3 L. R. 15/91
per la redazione del P.R.G.
Maggio 2016

CARTA DELL'INTERO TERRITORIO INTERESSATO DA COLTURE
AGRICOLE-FORESTALI:
CARTA DELLA VEGETAZIONE BOSCHIVA AI SENSI DELL'ART. 4
DELLA L. R. 16/96 E S.M.I. (CON RELATIVE FASCE DI RISPETTO)
E DEL D.Lgs. 227/01.

Allegato: **3**
Tavola: unica
Scala 1:10000

IL TECNICO:
Prof. Dott. Agr. GIOVANNI TOLDONATO

LEGENDA

-  BOSCO AI SENSI DELLA L.R. 16/96 E S.M.I.
-  BOSCO AI SENSI DEL D.Lgs. 227/01
-  FASCE DI RISPETTO 75 m.
-  FASCE DI RISPETTO 100 m.



AREA BOSCHIVA
RICADENTE IN ALTRO
COMUNE

AREA BOSCHIVA
RICADENTE IN ALTRO
COMUNE