PDF Complete
Your complimentary use period has ended. Thank you for using PDF Complete.
Click Here to upgrade to Unlimited Pages and Expanded Features

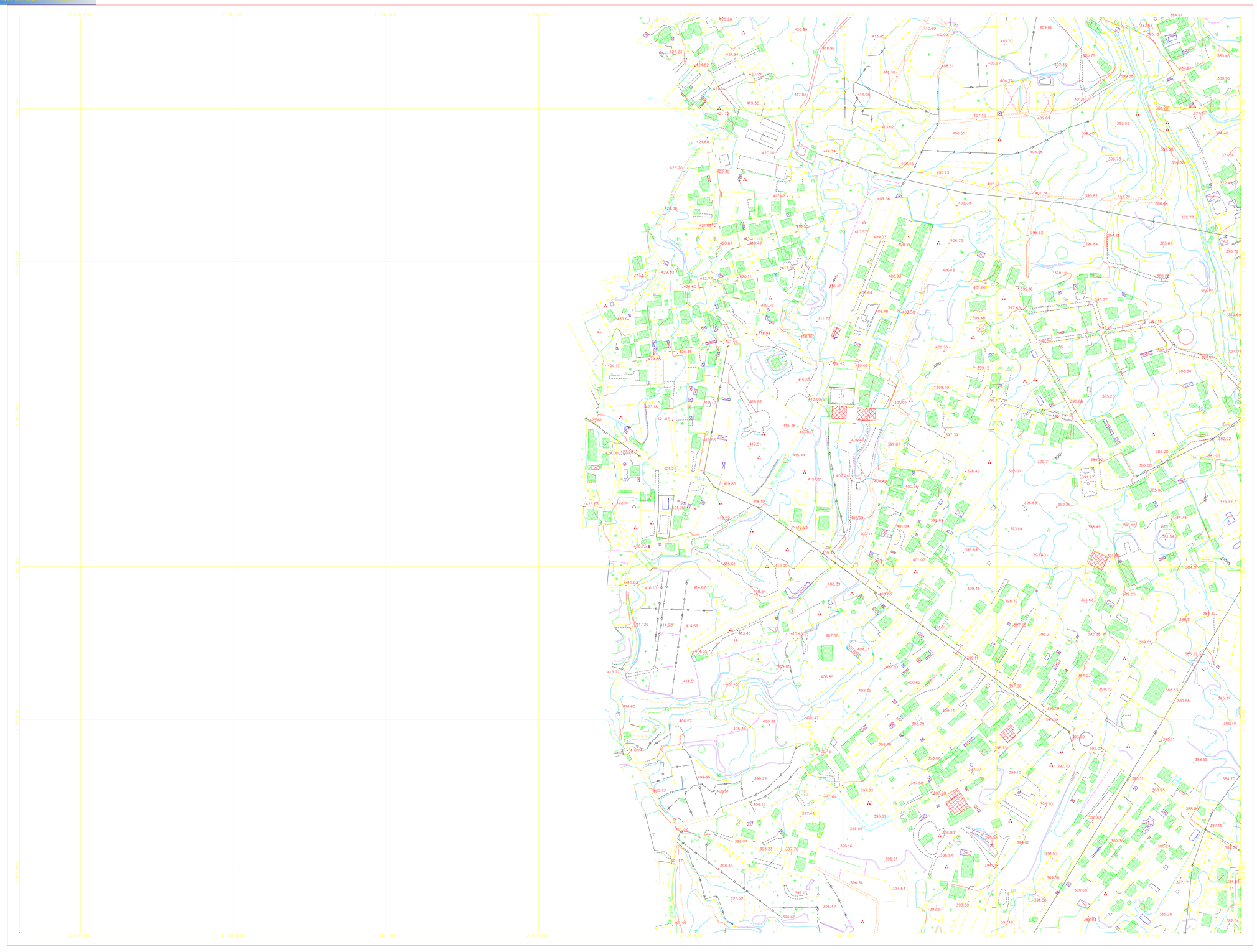

COMUNE DI SAN GIOVANNI LA PUNTA

SETTORE URBANISTICA

CARTOGRAFIA NUMERICA

FOGLIO N.3

Scala 1 : 2000

RAPPRESENTAZIONE CONFORME DI GAUSS – BOAGA
(SISTEMA NAZIONALE – FUSO EST)

COORDINATE DEI VERTICI					
	GEOGRAFICHE (E.D. 1950)	FUSO EST GAUSS–BOAGA		FUSO 33 U.T.M.	
	φ	λ	N	E	N	E
NO	37°35'30"	15°04'31"	4 160 520	2 525 920	4 177 863	1 035 866
NE	37°35'30"	15°05'08"	4 160 520	2 527 520	4 177 863	1 037 469
SO	37°34'51"	15°05'06"	4 159 320	2 527 520	4 176 764	1 037 469
SE	37°34'51"	15°04'01"	4 159 320	2 525 920	4 176 764	1 035 866

QUADRO DI UNIONE DEI FOGLI

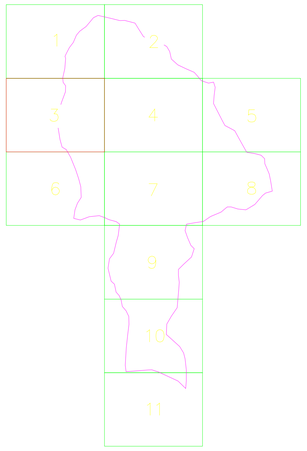

LIMITI AMMINISTRATIVI

COPERTURA DI FOTOGRAFIE AEREE

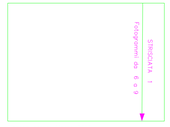

Ripresa aerea: Marzo 2012
Camera: Intergraph DMC No. 01–0027
Quota media relativa di volo 1500 m

DECLINAZIONE MAGNETICA, CONVERGENZA E MODULO DI DEFORMAZIONE LINEARE AL CENTRO DEL ELEMENTO 1:2000



NO = NORD REticolato
N = NORD GEOGRAFICO
NM = NORD MAGNETICO
δ = DECLINAZIONE MAGNETICA
γ = CONVERGENZA DEL MERIDIANO
m = MODULO DEFORMAZIONE LINEARE

δ_m 2°06'
γ_m 0°26'33"
m= 0.9996014

La declinazione magnetica è aggiornata al dicembre 2010 e vale decisamente di circa 43'

RIPRESA AEREA DELL'ANNO 2012
COMMITTENTE: COMUNE DI SAN GIOVANNI LA PUNTA
DITTA ESECUTRICE: AEROSISTEMI S.r.l.– Giarre (CT)

FOGLIO N. 3
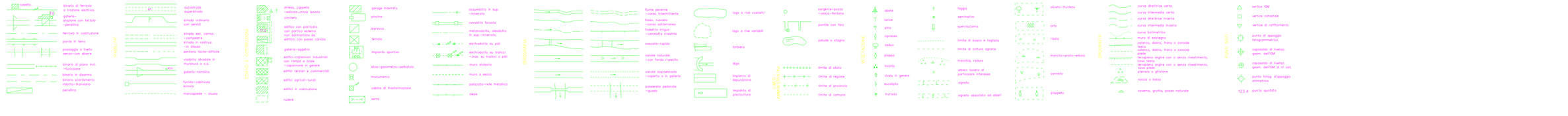
D.L. e COLLAUDO: Ing. M. SANTONOCITO