PDF Complete
Your complimentary use period has ended. Thank you for using PDF Complete.
Click Here to upgrade to Unlimited Pages and Expanded Features



COMUNE DI SAN GIOVANNI LA PUNTA

SETTORE URBANISTICA

CARTOGRAFIA NUMERICA

FOGLIO N.11

Scala 1 : 2000

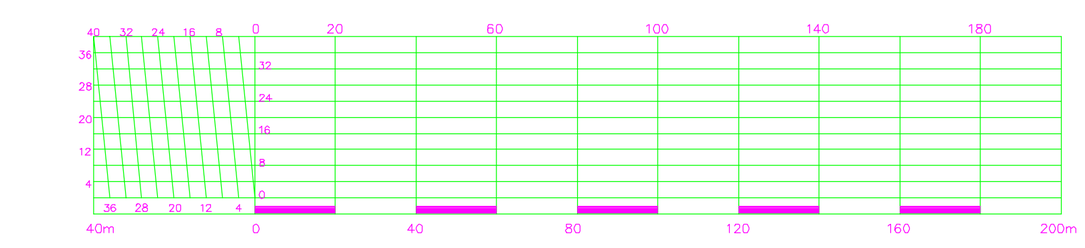

RAPPRESENTAZIONE CONFORME DI GAUSS – BOAGA
(SISTEMA NAZIONALE – FUSO EST)

COORDINATE DEI VERTICI

	GEOGRAFICHE (E.D. 1950)		FUSO EST GAUSS–BOAGA		FUSO 33 U.T.M.	
	φ	ω	N	E	N	E
NO	37°32'54"	15°05'06"	4 155 720	2 527 520	4 173 159	1 037 777
NE	37°32'54"	15°06'11"	4 155 720	2 529 120	4 173 159	1 039 379
SO	37°32'15"	15°06'11"	4 154 520	2 529 120	4 172 060	1 039 379
SE	37°32'15"	15°05'06"	4 154 520	2 527 520	4 172 060	1 037 777

QUADRO DI UNIONE DEI FOGLI

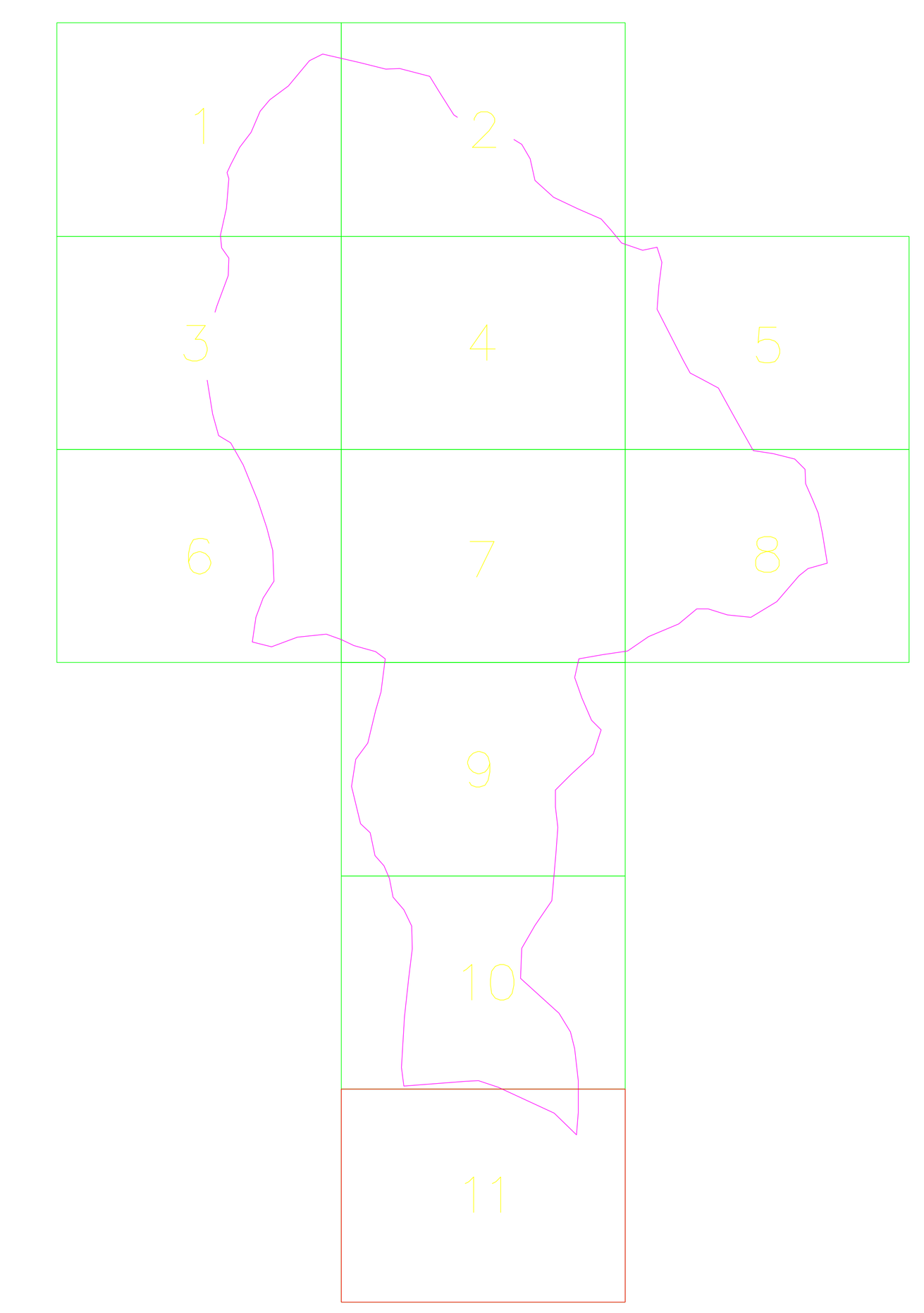

LIMITI AMMINISTRATIVI

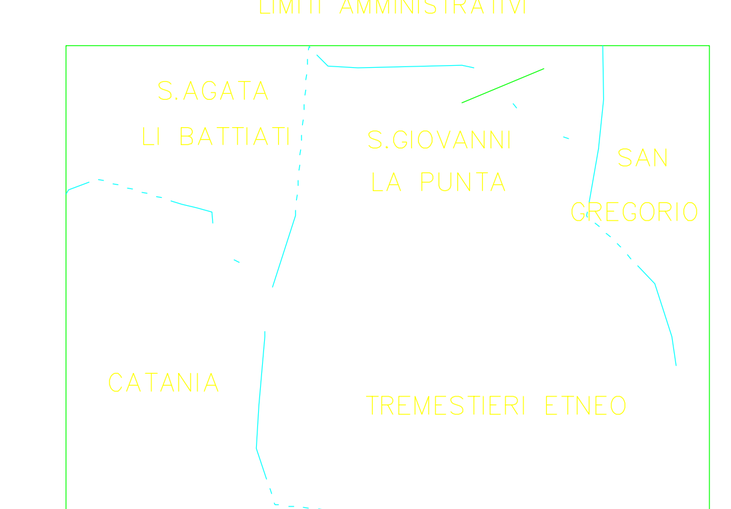

COPERTURA DI FOTOGRAFIE AEREE

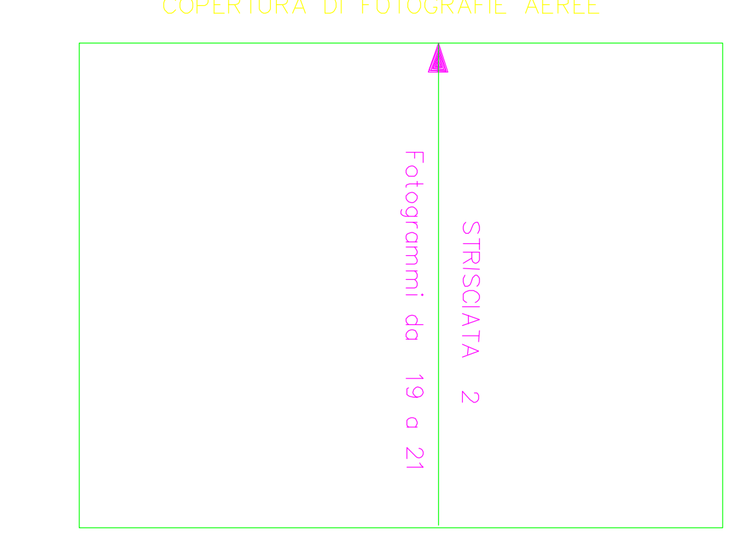

Ripresa aerea: Marzo 2012
Camera: Intergraph DMC No. 01–0027
Quota media relativa di volo 1500 m

DECLINAZIONE MAGNETICA, CONVERGENZA E MODULO DI DEFORMAZIONE LINEARE AL CENTRO DELL'ELEMENTO 1:5000

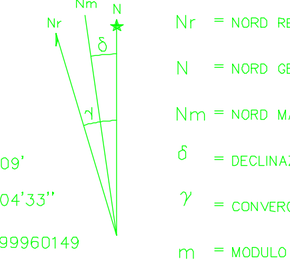

δ = 2°09'
γ = 0°04'33"
m= 0,99960149

Nr = NORD RETICOLATO
N = NORD GEOGRAFICO
Nm = NORD MAGNETICO
δ = DECLINAZIONE MAGNETICA
γ = CONVERGENZA DEL MERIDIANO
m = MODULO DEFORMAZIONE LINEARE

La declinazione magnetica e' aDicembre 2010 e varia annualmente di circa 4.20'

RIPRESA AEREA DELL'ANNO 2012
COMMITTENTE: COMUNE DI SAN GIOVANNI LA PUNTA
DITTA ESECUTRICE: AEROSISTEMI S.r.l.– Giarre (CT)

FOGLIO N. 11
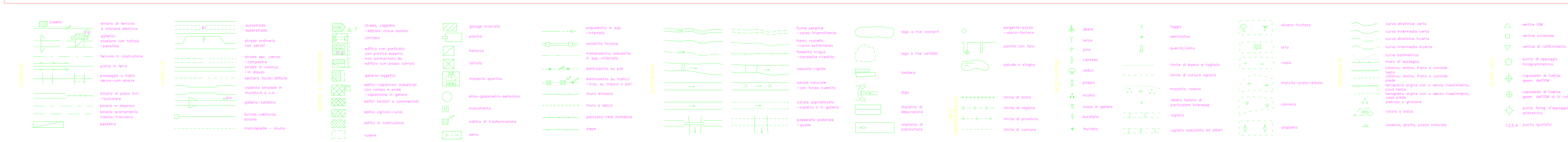
D.L. e COLLAUDO: Ing. M. SANTONOCITO